

**EXKURSIONSMATERIAL**

# HAMBURG

Name:

Klasse:

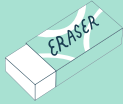
Datum:



# EXKURSIONSMATERIAL

Während der nächsten Unterrichtsstunden lernst du mehr über die Stadt Hamburg. Die Hansestadt liegt in Norddeutschland, an der Elbe.

Am Ende dieser Aufgabe gibt es ein Quiz. Nach diesem Quiz bist gut du auf eine Exkursion nach Hamburg vorbereitet!



## Aufgaben

- Absatz 1 "Die Städte im Norden"
- Absatz 2 "Eine Stadt in Deutschland"
- Absatz 3 "Die Stadt"
- Absatz 4 "Die Stadtgeschichte"
- Absatz 5 "Sehenswürdigkeiten"
- Absatz 6 "Virtuelle Fotoreise"
- Absatz 7 "Quiz"

Das Glossar

## Zeichenerklärung



"**Was ist das**" über Hamburg

**Stadt**

Fette Wörter kannst du im Glossar finden.



Nachschlagen ist erlaubt

## Am Ende...

### Anreise nach Hamburg



Utrecht Zentrum - Hamburg Hbf  
5 Stunden




Groningen - Hamburg Zentrum  
3 Stunden



Amsterdam Schiphol - Hamburg Hbf  
6,5 Stunden

- ... kann ich die Bundesländer Nord-Deutschlands benennen.
- ... kenne ich die wichtigsten zentralen Begriffe über Hamburg.
- ... habe ich ein allgemeines Bild der Stadt Hamburg.

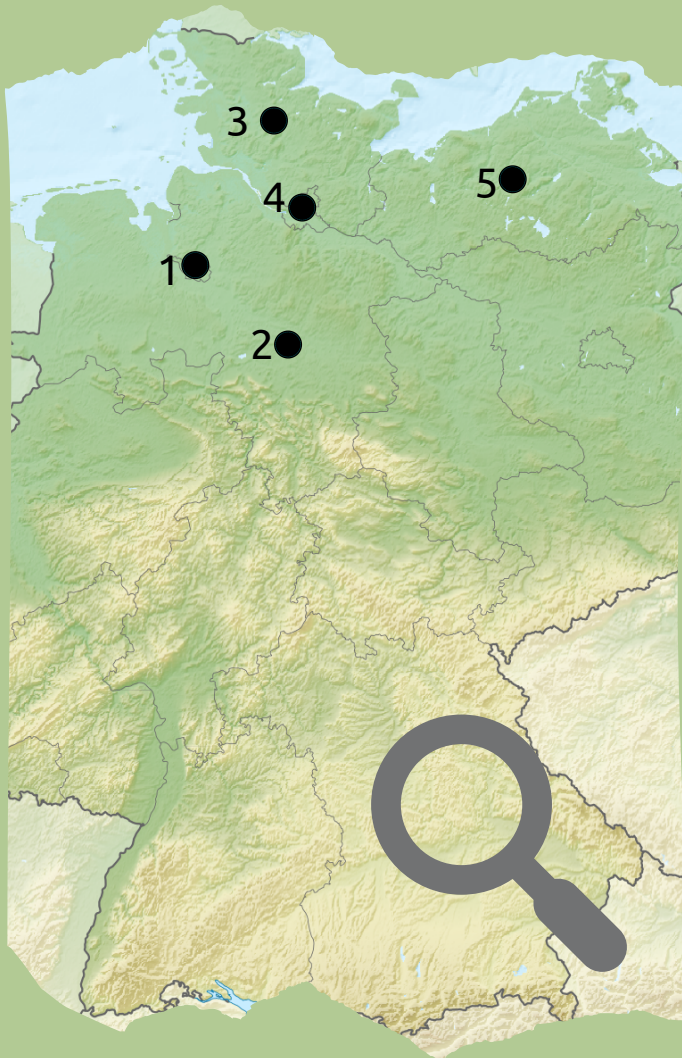
# DIE STÄDTE IM NORDEN



© Bernhard\_Staerck, Pixabay

Norddeutschland ist die Bezeichnung, die für den nördlichen Teil Deutschlands benutzt wird. Norddeutschland unterscheidet sich **geografisch**, religiös und sprachtechnisch von den anderen Teilen Deutschlands. In den meisten Fällen versteht man die Bundesländer Niedersachsen, Bremen, Hamburg, Schleswig-Holstein und Mecklenburg-Vorpommern unter Norddeutschland. Im Mittelalter waren unterschiedliche Teile Norddeutschlands Mitglied der **Hanse**. Auch ereigneten sich in dieser Zeit im Osten Europas ein ständiger Raubkrieg und eine *Verdeutschung* der dortigen slawischen Gebiete, was noch bis ins 20. Jahrhundert andauern würde.

**Welche norddeutsche Bundesländer siehst du hier?**



## Was ist ein Bundesland?

Ein Bundesland ist ein Gebiet, das zusammen mit anderen Bundesländern ein Land formt. Ein Bundesland hat ein eigenes Parlament und eigene **Gesetze**.

1. \_\_\_\_\_
2. \_\_\_\_\_
3. \_\_\_\_\_
4. \_\_\_\_\_
5. \_\_\_\_\_

**Kennst du auch die Hauptstädte der Bundesländer? Wenn ja, schreibe diese hinter den Namen der Bundesländer.**

**Bist du schon mal in Norddeutschland gewesen? Ja? Was fiel dir wo auf? Nein? Wo möchtest du am liebsten hinfahren? Und warum?**




# EINE STADT IN DEUTSCHLAND

Schauen Sie das Video an. Beantworten Sie danach die Fragen.

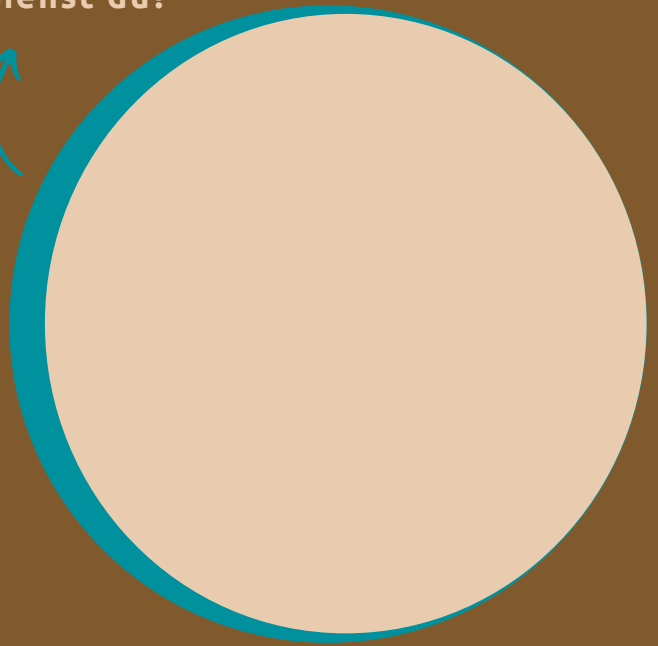


© Tobias Aepli, Pexels


1. Welche Verkehrsmittel siehst du?




2. Welche Sehenswürdigkeiten siehst du?



3. Welche Art von Park siehst du auf dem letzten Bild?



4. Hat diese Stadt eine moderne oder alte Ausstrahlung? Und warum?



# DIE STADT

## DIE HIPPE HAFENSTADT HAMBURG

Bundesland Hamburg  
Einwohner ± 1.840.000  
Fläche 755 km<sup>2</sup>



© DIA

Moin! Moin! Willkommen in Hamburg, willkommen in einer Hansestadt, einer Weltstadt und einer "freien Stadt". Das sind die drei Begriffe, die Hamburg zusammenfassen. Hamburg ist eine Metropole, denn sie ist, nach Berlin, die zweitgrößte Stadt Deutschlands und hat ungefähr 1,8 Millionen Einwohner. Hamburg ist außerdem eine Hansestadt, weil sie durch ihre günstige **Lage** an der Elbe für riesige Seeschiffe zugänglich ist, und zuletzt ist sie eine "freie Stadt", weil sie von nichts und niemandem abhängig ist und, im Gegensatz zu vielen anderen deutschen Städten, ihren eigenen Weg geht. Der bescheidene **Stolz** der Einwohner ist mehr als gerechtfertigt, denn die Atmosphäre und der Charme der Stadt sind der Wahnsinn!



Kennst du berühmte Personen aus Hamburg? (Zum Beispiel einen Schauspieler, einen Fußballspieler oder eine Politikerin?)

---

---

### DIE STADT

---

**DIE HAFENSTADT  
HAMBURG BEFINDET  
SICH IN NORD-  
DEUTSCHLAND**

---

**DAS HAMBURGER  
HOCHDEUTSCH KLINGT  
MANCHMAL WIE  
NIEDERLÄNDISCH.  
VIELLEICHT HÖRST DU  
DORT "WAT" UND  
"DAT"**

---

**HAMBURG IST, NACH  
NEW YORK UND  
LONDON, DIE 3.  
MUSICALSTADT DER  
WELT**

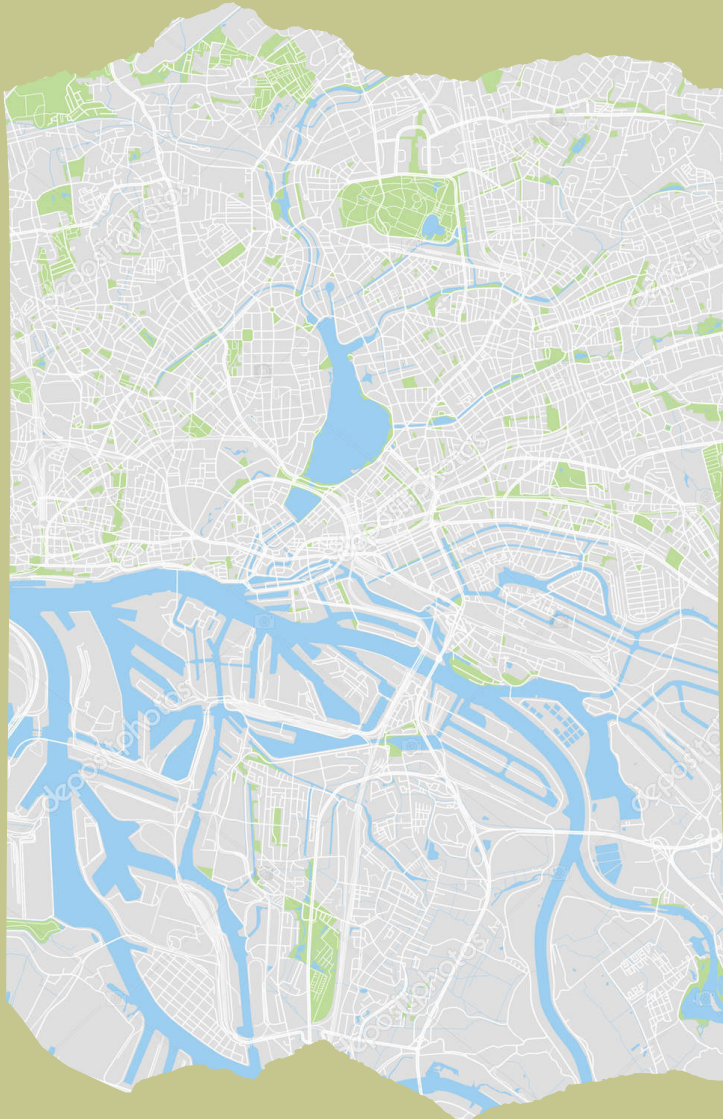
---

**SHOP TILL YOU DROP,  
ODER AUF DEUTSCH:  
SHOPPEN OHNE ENDE**

---

# DIE STADTGESCHICHTE

Die Geschichte Hamburgs geht bis zur Zeit von Karl dem Großen (Karel de Grote) zurück. 825 nach Christus wurde eine Burg gebaut: die Hammaburg. Diese Burg befand sich an einem Knotenpunkt der Flüsse Elbe und Alster. Der Graf von Holstein entschied sich am Anfang des 12. Jahrhunderts, in der Nähe von Hamburg eine Handelsstadt zu gründen. Als Vorbild nahm er Lübeck. **Kreuze auf der Karte an, wo du denkst, dass die Hammaburg stand. Kennzeichne auch, wo die Elbe und die Alster fließen.**



© Magnus Manske, CC BY-SA 2.5, via Wikimedia Commons

Im unteren Text wird Hamburg souverän, kreisfrei und Hansestadt genannt. **Wofür stehen diese Wörter?**



Nach 1550 übertraf Hamburg die Hansestadt Lübeck und wurde die größte Handelsstadt im Norden Europas. Bei der Auflösung des Heiligen Römischen Reiches 1806 wurde Hamburg ein souveräner Staat, mit dem Titel kreisfreie und Hansestadt Hamburg.

Im 19. Jahrhundert wurde Hamburg von Napoleon, den Russen und den Schweden besetzt, aber kam letztendlich wieder in deutsche Hände. Im Zweiten Weltkrieg wurde während der Bombardierung viel von Hamburgs Infrastruktur zerstört. Nach der Wiedervereinigung Deutschlands 1990 gewann Hamburg seine Position als wichtigste deutsche Hafenstadt zurück.

## Was ist die Wiedervereinigung?

Durch die deutsche Wiedervereinigung 1990 wurde eine Periode der Teilung, zwischen der ehemaligen Deutschen Demokratischen Republik (Ostdeutschland) und der Bundesrepublik Deutschland (Westdeutschland), beendet.

# SEHENSWÜRDIGKEITEN



## BINNENALSTER

Der bekannteste See in Hamburg ist die Alster. Der See teilt sich in der Hamburger Innenstadt in Binnen- und Außenalster.

## FISCHMARKT

Berühmt ist die Hansestadt auch wegen des legendären Fischmarkts. Zu diesem Markt kommen jeden Sonntag 70.000 Besucher an die Elbe. Obst, frischer Fisch oder Blumen: Hier gibt es alles. Und in der Markthalle gibt es Live-Musik und es wird (um 6 Uhr morgens!) getanzt. Ein Erlebnis!



© Wolfgang Meinhart, CC BY-SA 3.0, via Wikimedia Commons

## RATHAUS

Das Hamburger Rathaus ist der Sitz der Hamburgischen Bürgerschaft, dem Parlament des Bundeslandes.

## MINIATUR WUNDERLAND

Das Miniatur Wunderland ist die größte Modelleisenbahn der Welt. Es befindet sich im historischen Teil Hamburgs: in der Speicherstadt.

## SPEICHERSTADT

Die alten Lagerhäuser bilden selbst schon eine eigene Stadt. Du kannst hier gute Fotos machen.

## HAMBURGER KUNSTHALLE

Die Kunsthalle hat eine schöne **Sammlung** von Gemälden aus dem 14. bis 19. Jahrhundert.

## VIERTEL

Die Hamburger Viertel sind alle anders. Im Karolinenviertel gibt es zum Beispiel viel Street Art, während das Schanzenviertel kultureller ist.



© Flickr / Jorge Franganillo / CC BY 2.0

## PLANTEN UN BLOMEN

Planten un Blomen ist ein 47 Hektar großes Parkgelände in der Hamburger Innenstadt. Dieser große botanische Garten hat eine überwältigende Anzahl von exotischen Pflanzen und Blumen.



© Holger.Ellgaard, CC BY-SA 3.0, via Wikimedia Commons

## HAMBURGER HAFEN

Der Hamburger Hafen ist der drittgrößte Hafen in Europa und der größte Hafen in Deutschland.



Es gibt also viel zu sehen und zu besuchen in Hamburg! Du wirst mit deiner Gruppe eine Sehenswürdigkeit genauer entdecken. Du bekommst eine Sehenswürdigkeit (wenn du "Viertel" bekommst, kannst du selbst ein Viertel wählen). Suche deine Sehenswürdigkeit im Internet und bereite eine kurze Präsentation (ungefähr 2 Minuten) vor: Warum muss man diese Sehenswürdigkeit **unbedingt** besuchen? Was kann man dort sehen?

---

---

---

---

---

---

---

---



# VIRTUELLE FOTOREISE

Du wirst dir einige Sehenswürdigkeiten in Hamburg ansehen. Die Sehenswürdigkeiten erzählen oft viel über die Geschichte des Gebäudes oder des Ortes.

Das Hamburger Rathaus ist der Sitz der Hamburgischen Bürgerschaft, dem Parlament des deutschen Bundeslands Hamburg. An der **Fassade** hängen Denkmäler von wichtigen Personen aus der Zeit zwischen 900 und 1800. Über diesen Denkmälern sind bürgerliche Berufe abgebildet. **Nenne mindestens drei Berufe, die in dieser Zeit ausgeübt wurden.**



© Hhbrmbk, CC BY-SA 3.0, via Wikimedia Commons

Das bekannteste Viertel Hamburgs ist die Speicherstadt. Die Speicherstadt wird durch die sogenannten **Lagerhäuser** gekennzeichnet. Diese Lagerhäuser wurden zwischen 1883 und 1927 gebaut und befinden sich auf Inseln. Der Stadtteil war früher Teil des Hafens, aber ist heutzutage ein trendiger Wohnort. Früher konnte man sowohl über Wasser als auch über Land die Lagerhäuser betreten. **2015 wurde die Speicherstadt Teil einer sehr bekannten Liste. Wie heißt diese Liste?**



Wenn man an Hamburg denkt, denkt man auch an den Hafen. Der Hamburger Hafen ist der größte Hafen Deutschlands und der drittgrößte Hafen Europas. Es lohnt sich zum Aussichtspunkt *Hafenstadt* zu laufen. Hier hat man eine 360-Grad-Sicht sowohl über das Stadtzentrum als auch über den Hafen. Im Hafen sieht man das Schiff Cap San Diego. **Was für ein Schiff war und ist die Cap San Diego?**



© CC BY-SA 2.5 via Wikimedia Commons

Die Elbe spielt eine wichtige Rolle für die Stadt Hamburg. Um auf die andere Seite zu gelangen, wurde 1911 der Alte Elbtunnel, eigentlich der St. Pauli-Elbtunnel genannt, angelegt. Der Tunnel wurde übrigens erst ‚alt‘ genannt, als 1975 ein neuer Tunnel angelegt wurde. Dieser neue Tunnel ist Teil der A7. Vor diesem Tunnel konnten die Arbeiter mit einer Fähre auf die andere Seite kommen. **Warum ist ein Tunnel praktischer als eine Fähre?**

# QUIZ

1) Hamburg ist die zweitgrößte und auch eine der bekanntesten Städte Deutschlands. **Was fällt dir ein, wenn du an Hamburg denkst? Schreibe vier Dinge auf.**

---

---



© KarstenBergmann, Pixabay

---

---

2) Einige deutsche Städte haben ein H auf dem Nummernschild. Zum Beispiel: HB=Bremen; HH= Hamburg; HL= Lübeck. **Was bedeutet das H?**

- A. Hansestadt
- b. Hauptstadt
- C. Heilbadstadt
- B. Heimstadt



3) Schätzfrage: **Wie lang ist der alte Elbetunnel?**

\_\_\_\_\_ Meter

4) **In welchem Bundesland liegt Hamburg?**

- A. Bremen
- B. Hamburg
- C. Niedersachsen
- D. Schleswig-Holstein

7) **Welches Viertel ist Teil einer bekannten Liste?**

- A. St. Pauli
- B. Speicherstadt
- C. Hafencity
- D. Schanzenviertel

5) **An welchem großen Fluss liegt Hamburg?**

- A. Am Rhein
- B. An der Maas
- C. An der Elbe
- D. An der Oder



6) **Was ist der Name des großen Parks mit einem botanischen Garten?**

---

8) **Was ist ein typischer Gruß für die Menschen in Hamburg?**

---

# MEHR INFO

Möchtest du mehr Tips bekommen? (Auf Niederländisch)

<https://explorista.nl/wat-te-doen-in-hamburg-de-12-leukste-tips-voor-de-hippe-havenstad/>

Die Viertel:

<https://www.hamburg-tourism.de/das-ist-hamburg/stadtteile/>

# DAS GLOSSAR

**geografisch** - aardrijkskundig, met betrekking tot de aardrijkskunde.

**Hansestadt** - hanzesteden zijn lid van het Hanzeverbond. Dit was van oorsprong een samenwerkingsorganisatie van kooplieden uit Duitse steden rond de Oostzee en aan de Noordzee.

**die Lage** - de ligging

**das Bundesland, die Bundesländer** - een deelstaat is een soort provincie, maar met een eigen parlement en eigen wetten.

**das Gesetz, die Gesetze** - de wet

**der Stolz** - de trots

**die Sammlung** - de verzameling

**unbedingt** - per se, echt

**die Fassade** - de gevel

**das Lagerhaus** - het pakhuis

